



# Plan de prévention des risques naturels prévisibles d'inondation

Val de Cisse

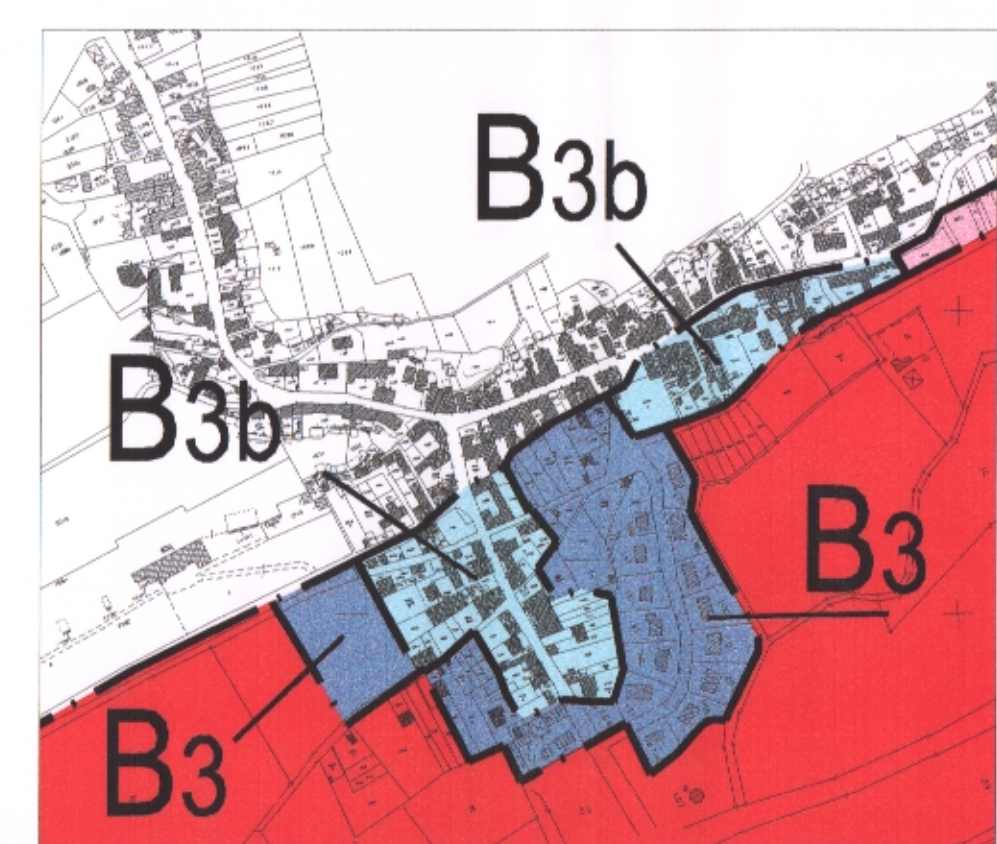
Document graphique **3**

Echelle 1/10.000

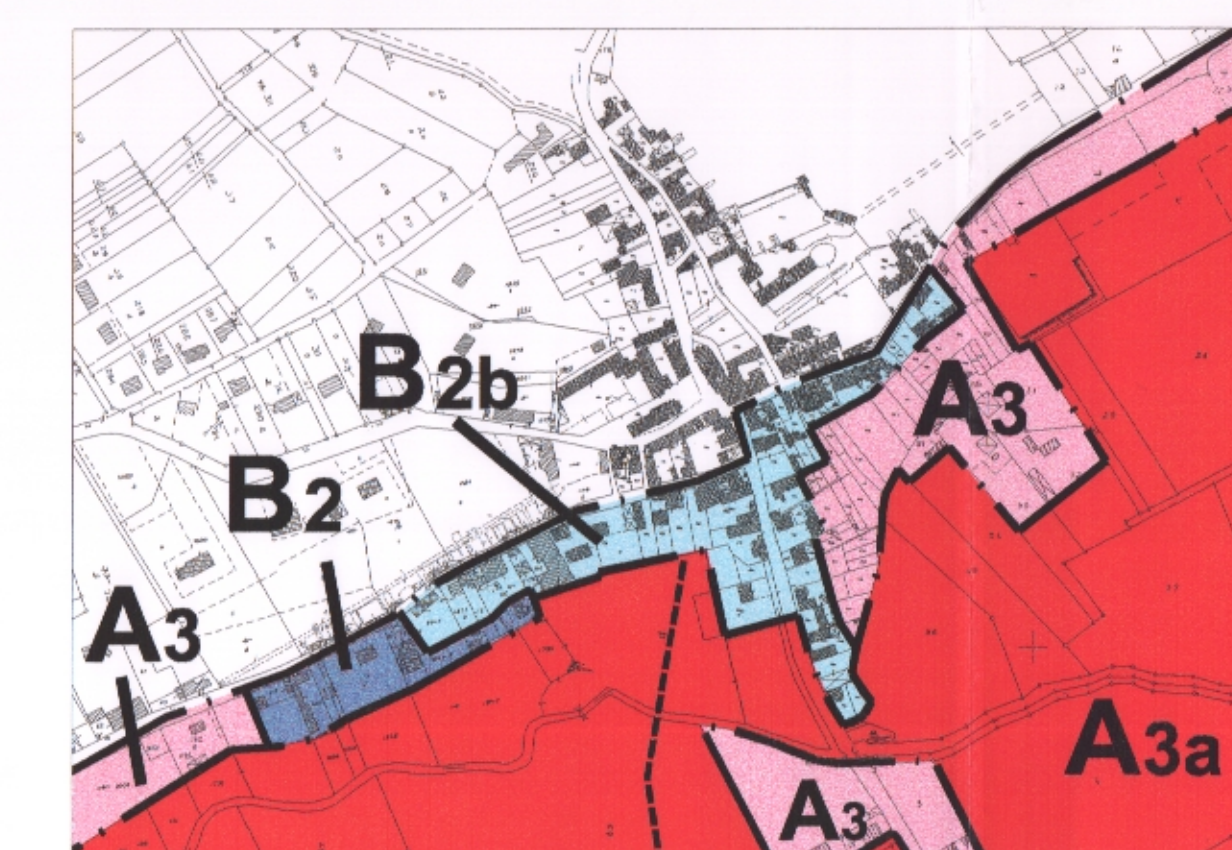


Directorat  
Départementale  
de l'Équipement  
d'Indre et Loire  
Service urbanisme  
et aménagement

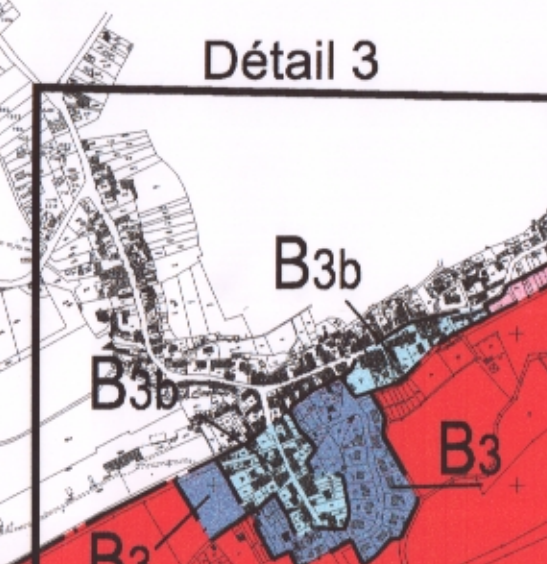
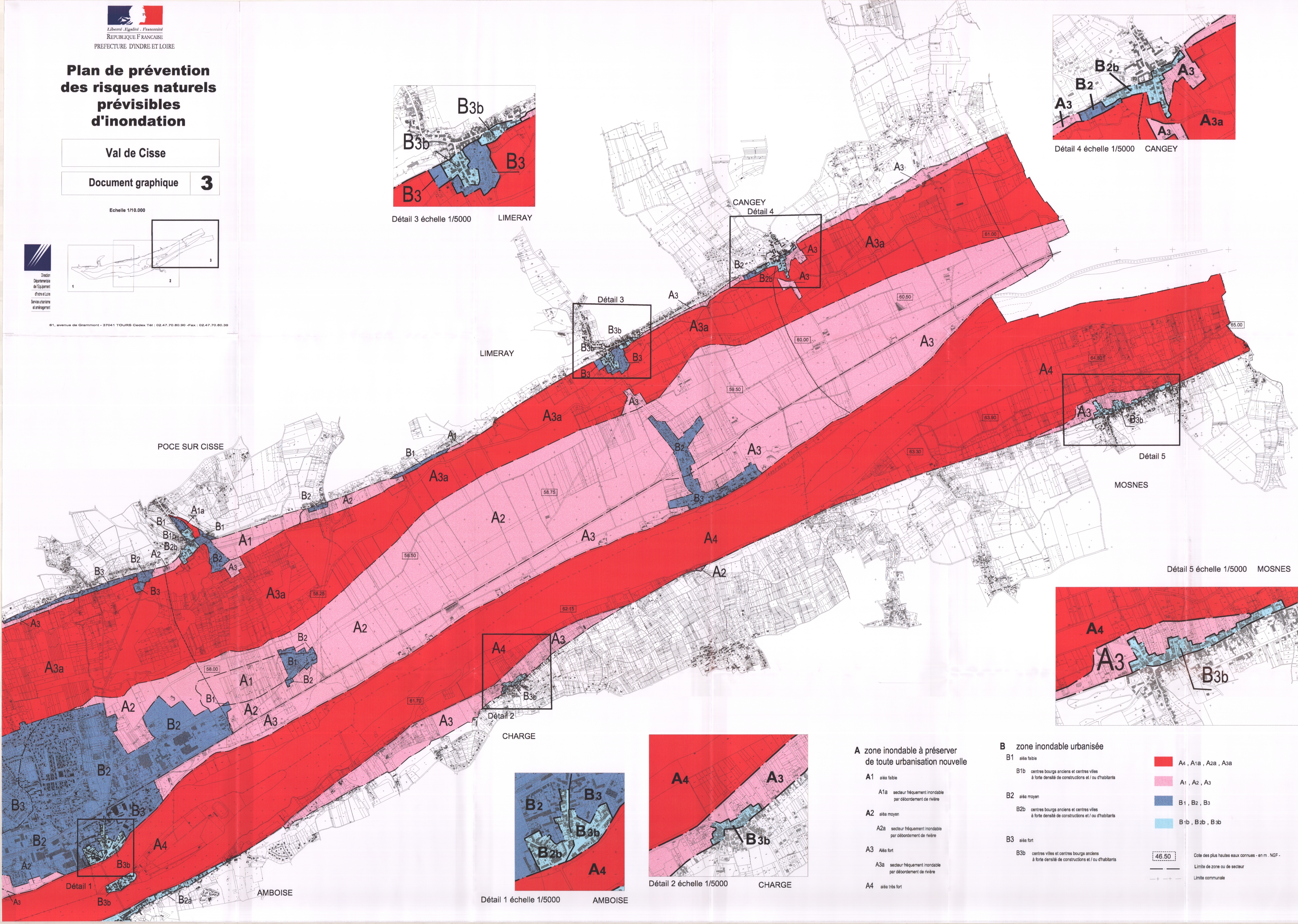
81, avenue de Grammont - 37041 TOURS Cedex Tél : 02.47.70.80.90 - Fax : 02.47.70.80.39



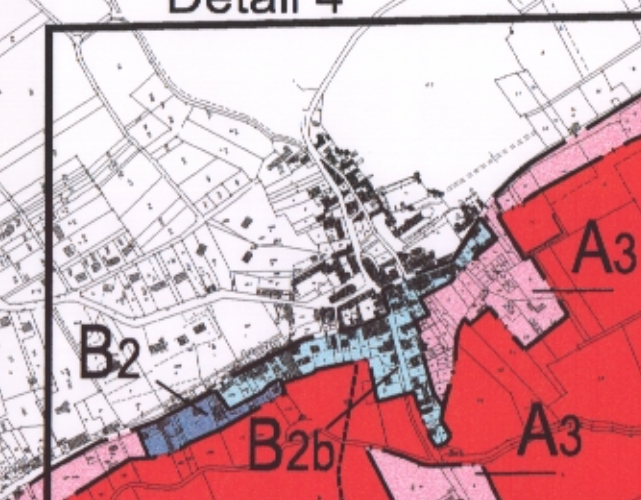
Détail 3 échelle 1/5000 LIMERAY



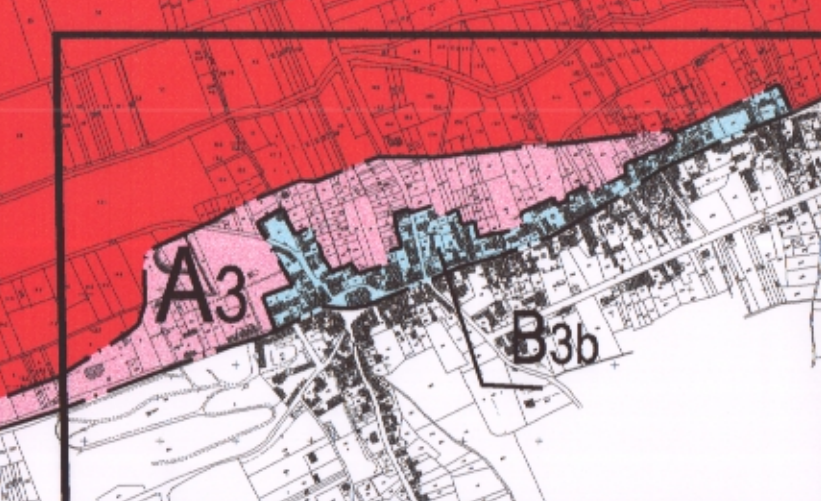
Détail 4 échelle 1/5000 CANGEY



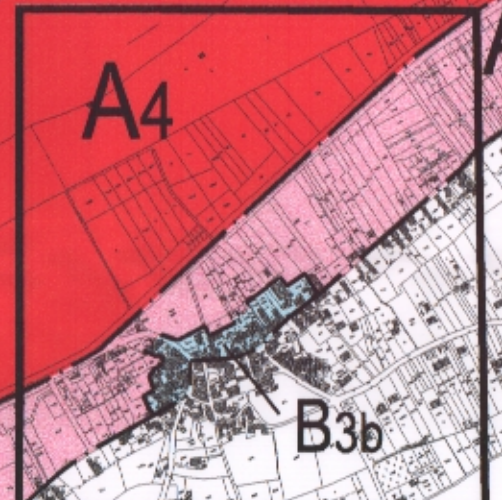
Détail 3 échelle 1/5000 LIMERAY



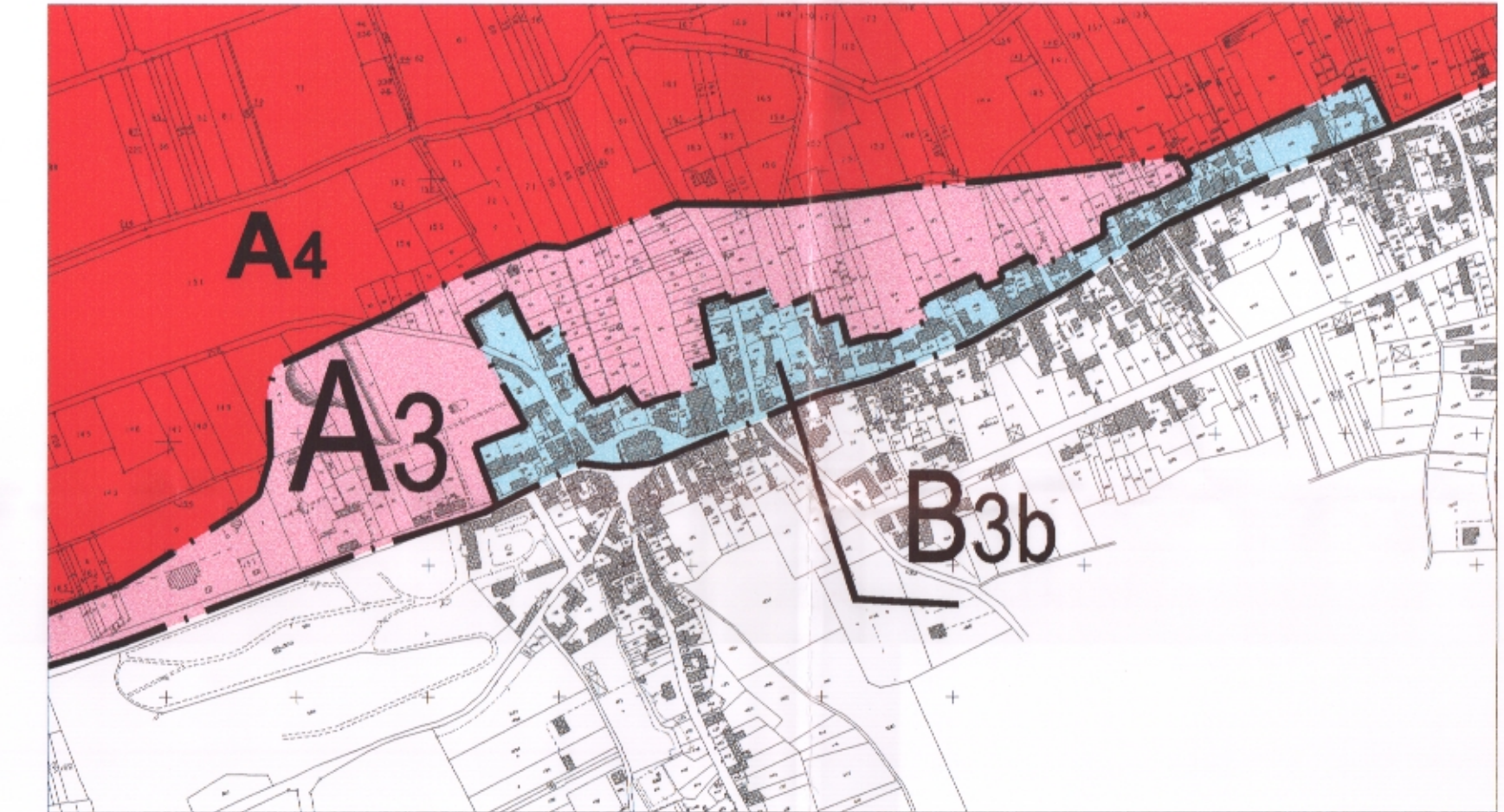
Détail 4 échelle 1/5000 CANGEY



Détail 5 échelle 1/5000 MOSNES

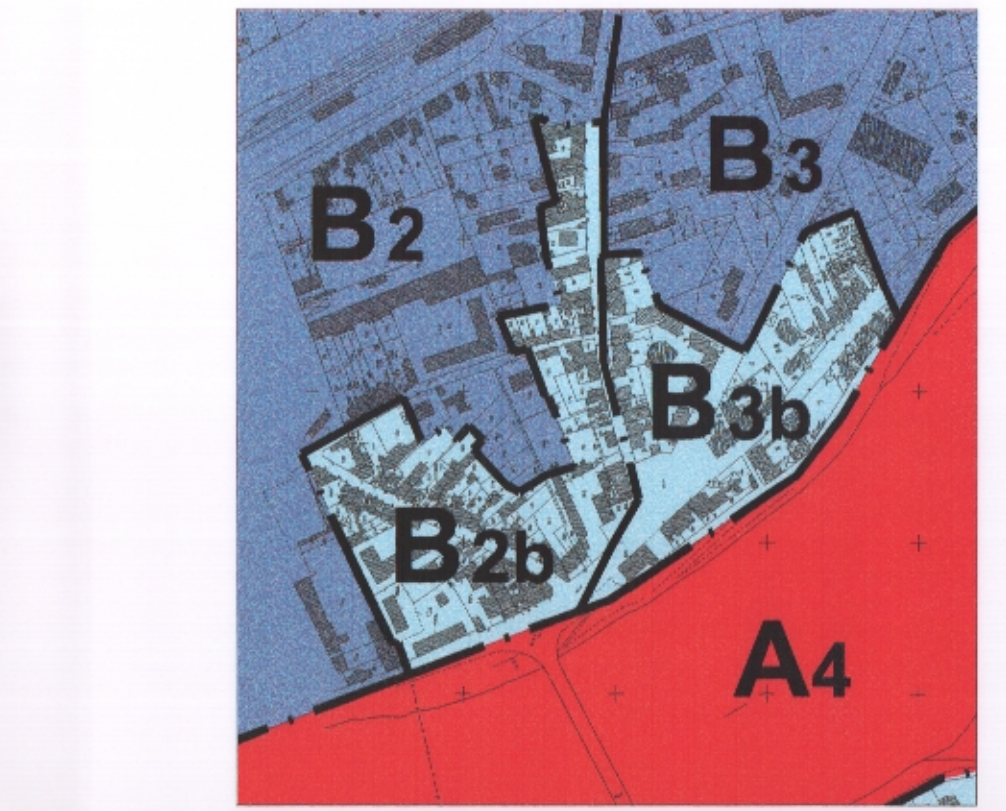


Détail 2 échelle 1/5000 CHARGE

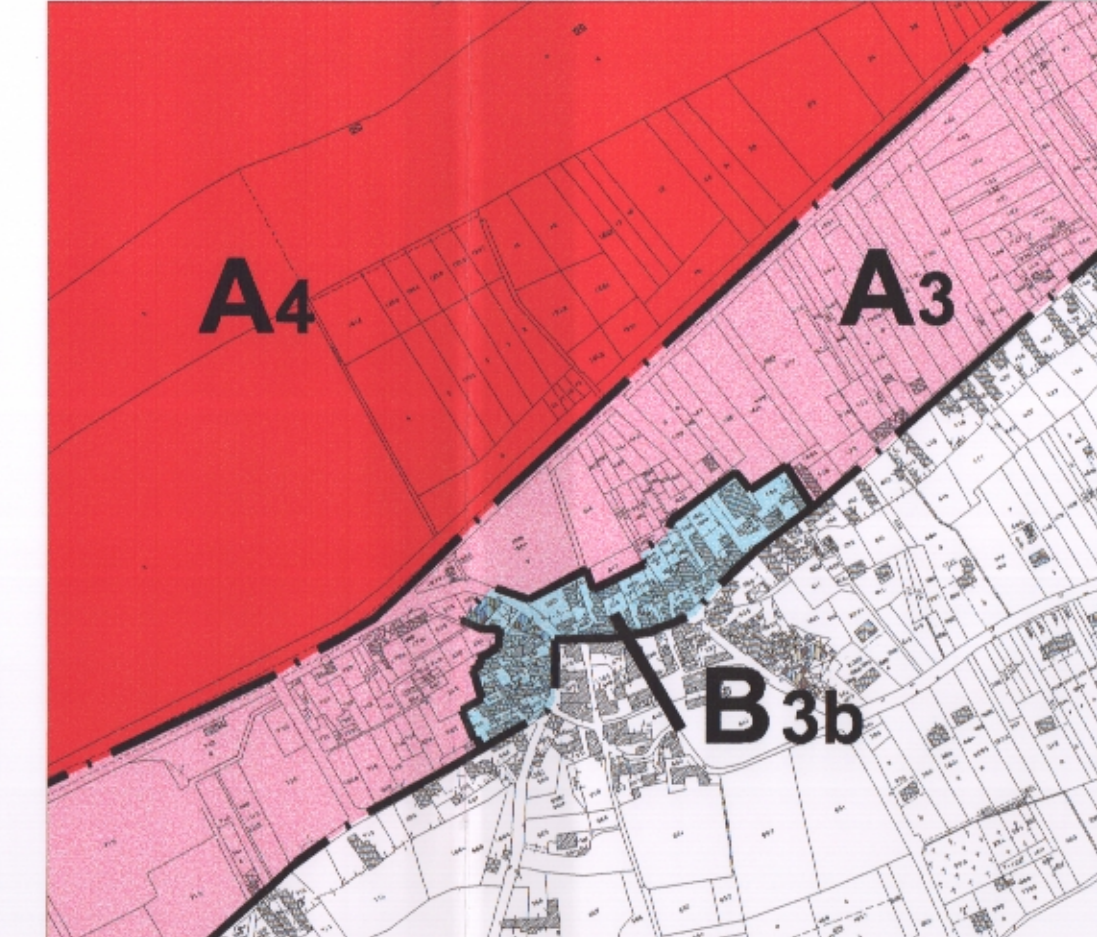


Détail 5 échelle 1/5000 MOSNES

Détail 1 échelle 1/5000 AMBOISE



Détail 1 échelle 1/5000 AMBOISE



Détail 2 échelle 1/5000 CHARGE

- A zone inondable à préserver de toute urbanisation nouvelle**
- A1 aléa faible
    - A1a secteur fréquemment inondable par débordement de rivière
  - A2 aléa moyen
    - A2a secteur fréquemment inondable par débordement de rivière
  - A3 Aléa fort
    - A3a secteur fréquemment inondable par débordement de rivière
  - A4 aléa très fort

- B zone inondable urbanisée**
- B1 aléa faible
    - B1b centres bourgs anciens et centres villes à forte densité de constructions et / ou d'habitants
  - B2 aléa moyen
    - B2b centres bourgs anciens et centres villes à forte densité de constructions et / ou d'habitants
  - B3 aléa fort
    - B3b centres villes et centres bourgs anciens à forte densité de constructions et / ou d'habitants

